


Peipsi Vikat



VIKAT NIIDAB JALAPEALT

A photograph of a dense field of tall, golden-brown reeds or grasses. The reeds are reflected in a body of water in the foreground, creating a symmetrical pattern. The water is dark, and the reflection is clear. The overall color palette is warm, dominated by yellows and browns.

TEEME KÕIK PILLIROOST





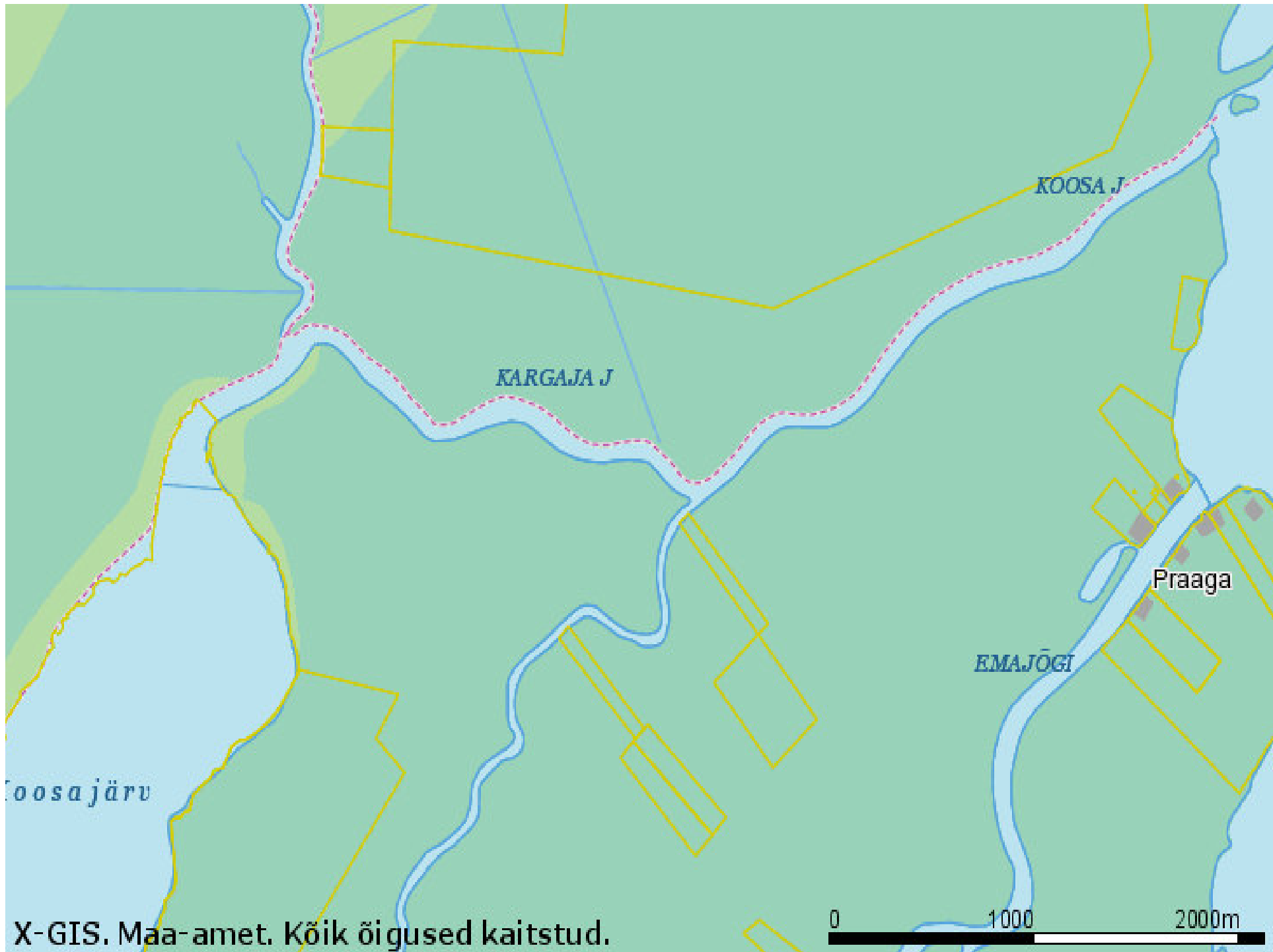








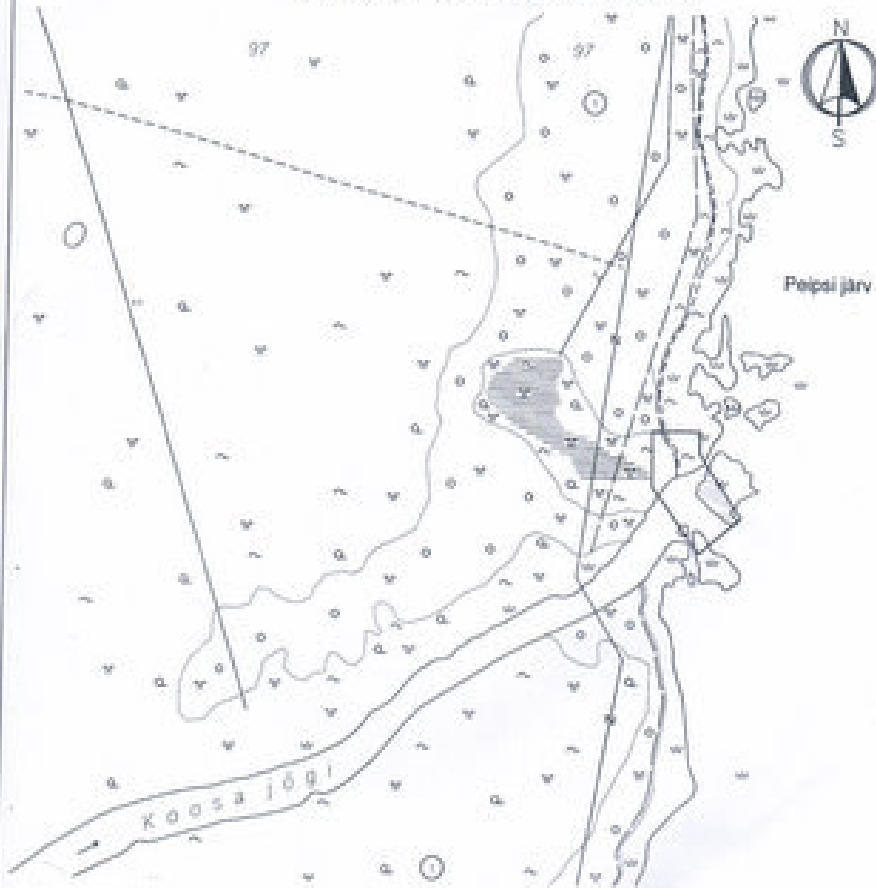
ROOMAA



X-GIS. Maa-amet. Kõik õigused kaitstud.

LIIVANINA PAADISADAMA DETAILPLANEERING

SITUATSIOONISKEEM M 1:10000




Leppemärgid

— planeeritava ala piir

Märkused

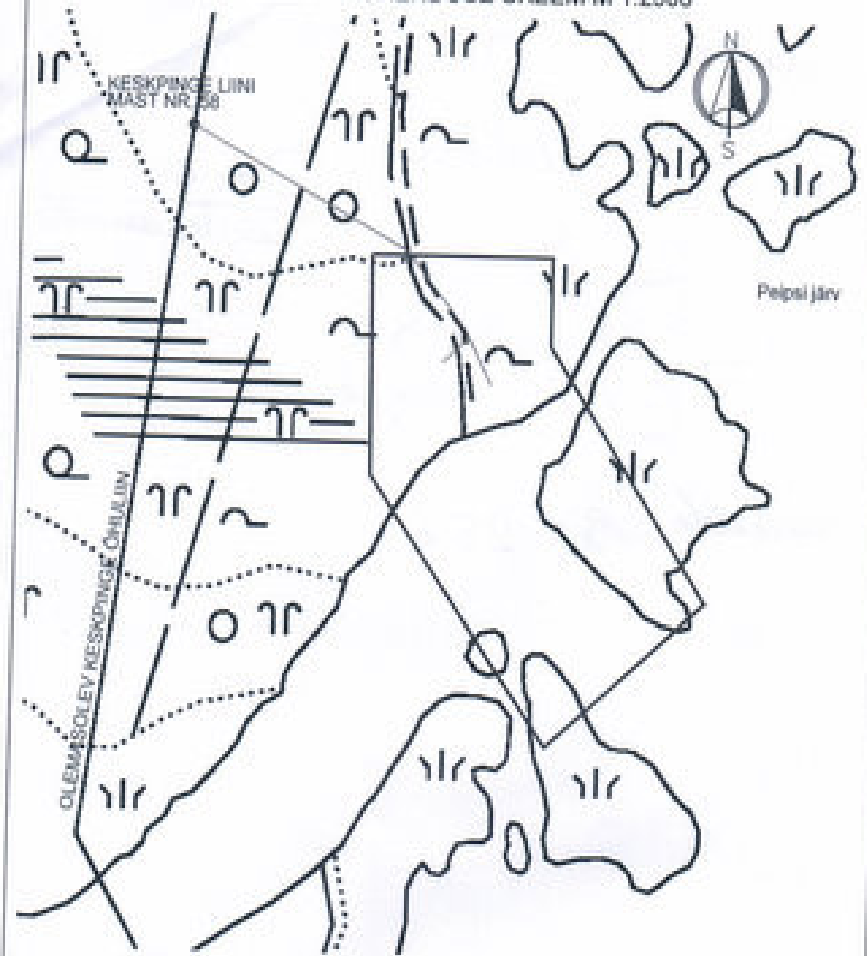
Käesolevat detailplaneeringut koostatakse Tartumaa Omavalitsuste Liidu poolt tellitava projekti "Emajõe Peipsi Veeteede sõidumissrajatiste keti rajamise projekt ja selle ettevalmistavad tööd" raames.

 LÕUNEMÄE PÕLJANDUS TARTU 20, 51013 NARVA TOL, T 303 735	
KOOSTAS	K. NARICH / K. NARICH OÜ, LÕUNEMÄE PÕLJANDUS

VARA VALLAVALLITSUS			
TARTU MAAKOND VARA VALD	STADIUM	LÕHT	LÕHT
LIIVANINA PAADISADAMA DETAILPLANEERING	DP	1	4
SITUATSIOONISKEEM M 1:10000	IB06DP04		


LIIVANINA PAADISADAMA DETAILPLANEERING

ELEKTRIÜHENDUSE SKEEM M 1:2500



Leppemärgid


— planeeritava ala piir
 — planeeritud elektriline (asukoht täpsustada projekteerimisel)

 LÕUNEMÄE PÕLJANDUS TARTU 20, 51013 NARVA TOL, T 303 735	
KOOSTAS	K. NARICH / K. NARICH OÜ, LÕUNEMÄE PÕLJANDUS

VARA VALLAVALLITSUS			
TARTU MAAKOND VARA VALD	STADIUM	LÕHT	LÕHT
LIIVANINA PAADISADAMA DETAILPLANEERING	DP	4	4
ELEKTRIÜHENDUSE SKEEM M 1:2500	IB06DP04		



X-GIS, Maa-amet. Kõik õigused kaitstud.



















Olete Kõik Oodatud

- 22-23 mai 2010
- 30-31 mai 2010

Kohtumispaik Liivanina Sadam Vara vald

LOOME KOOS ROOMAA



Tartumaa Arendusselts

Peipsi Vikat



TÄNAME!!!